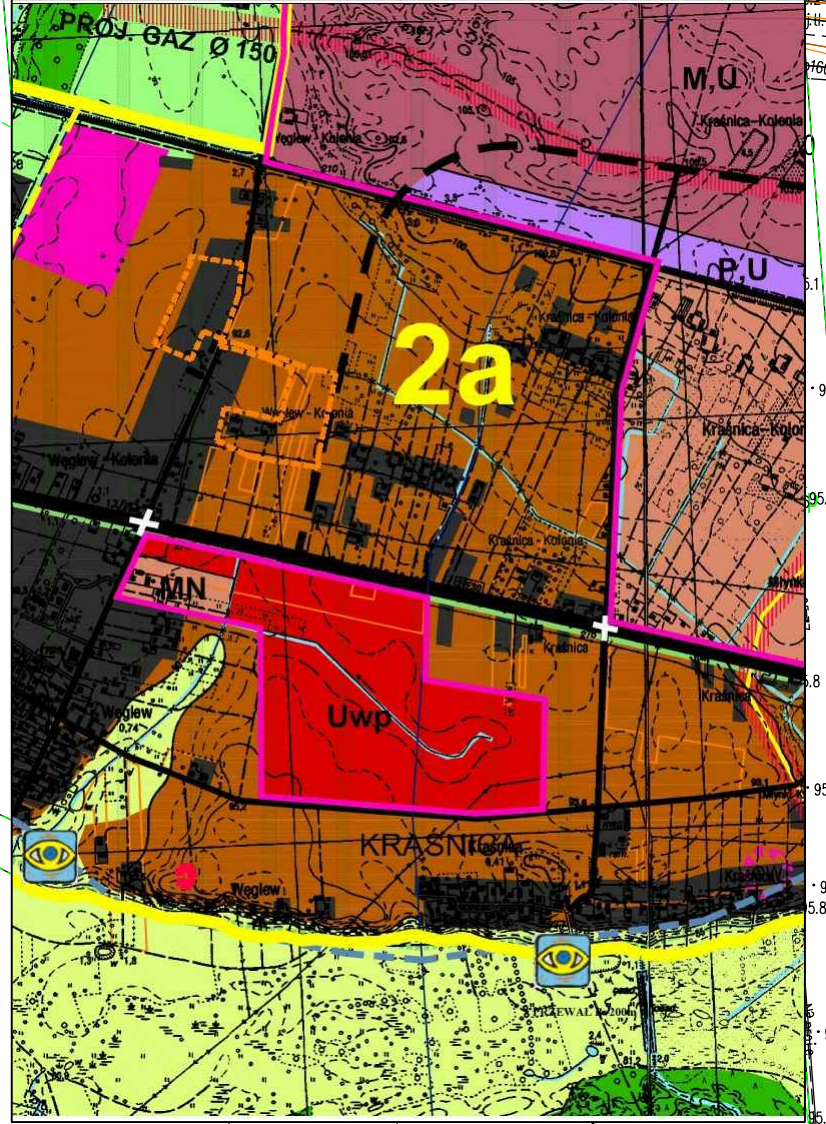
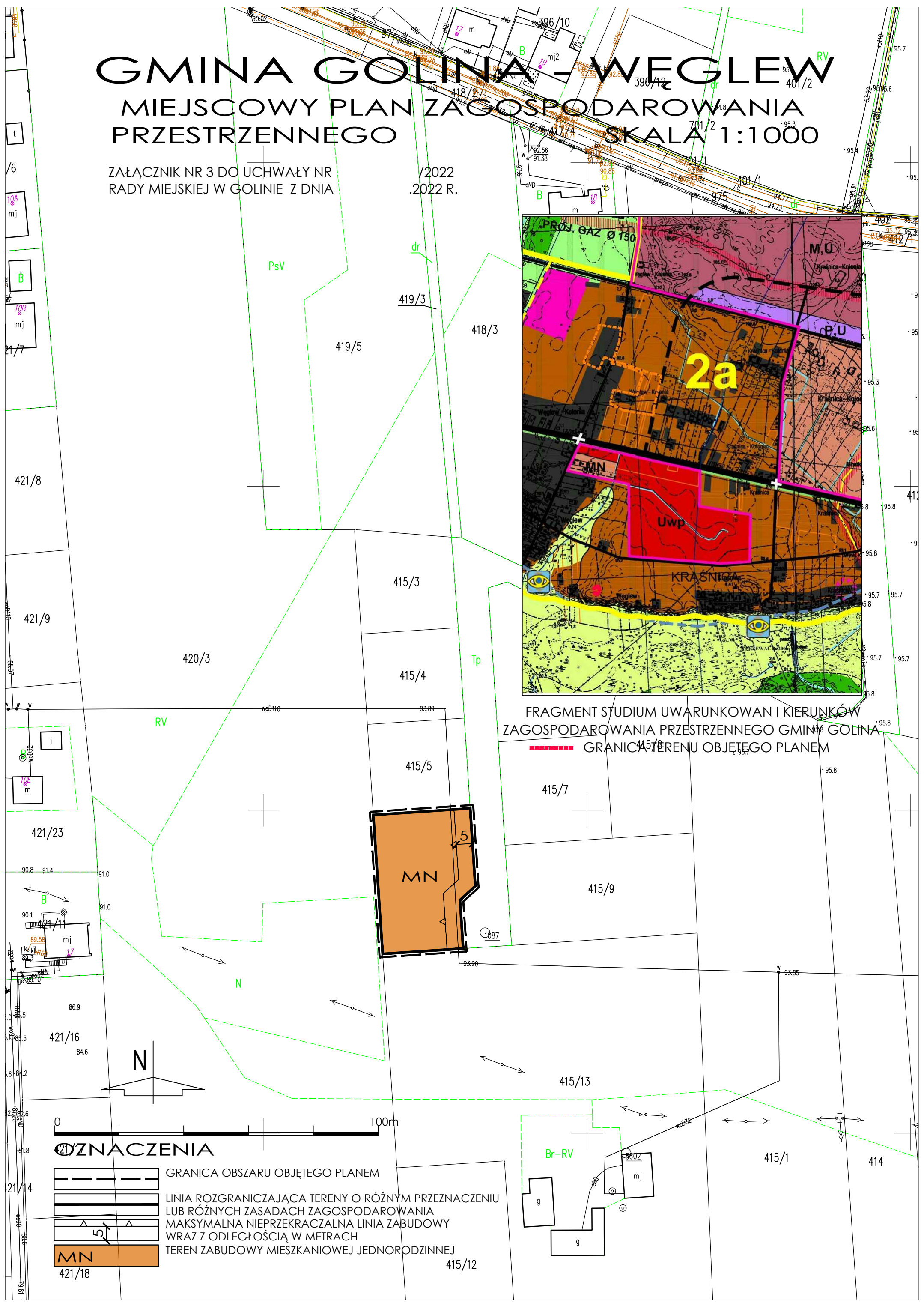


GMINA GOLINIA - WĘGLEW

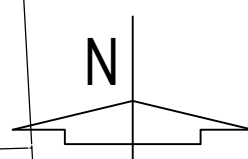
MIEJSCOWY PLAN ZAGOSPODAROWANIA PRZESTRZENNEGO

SKALA 1:1000





ZAŁĄCZNIK NR 3 DO UCHWAŁY NR
RADY MIEJSKIEJ W GOLINIE Z DNIA
/2022
.2022 R.



FRAGMENT STUDIUM UWARUNKOWAN I KIERUNKÓW
ZAGOSPODAROWANIA PRZESTRZENNEGO GMINY GOLINIA
----- GRANICĄ TERENU OBJĘTEGO PLANEM



OZNACZENIA

-  GRANICA OBSZARU OBJĘTEGO PLANEM
-  LINIA ROZGRANICZAJĄCA TERENY O RÓŻNYM PRZEZNACZENIU LUB RÓŻNYCH ZASADACH ZAGOSPODAROWANIA
-  MAKSYMALNA NIEPRZEKRACZALNA LINIA ZABUDOWY WRAZ Z ODLEGŁOŚCIĄ W METRACH
-  **MN**
TEREN ZABUDOWY MIESZKANIOWEJ JEDNORODZINNEJ